

PROSTORNI PLAN UREĐENJA GRADA LEPOGLAVE

- 4. Izmjene i dopune -







Prijedlog

INFRASTRUKTURNI SUSTAVI

2a. PROMET







M 1 : 25.000

0 0,5 1km

-  GRANICA DRŽAVE
-  GRANICA ŽUPANIJE
-  GRANICA GRADA
-  GRANICA OBUHVATA PROSTORNOG PLANA
-  GRANICA NASELJA
-  GRADEVINSKA PODRUČJA I IZGRAĐENE STRUKTURE IZVAN GRADEVINSKOG PODRUČJA








CESTOVNI PROMET

postojeće / planirano

-  Javne ceste
- DRŽAVNE CESTE:**
- BRZA CESTA (Zagorska brza cesta) (dz)
- varijante (V1, V2) - u dijelu
- OSTALE DRŽAVNE CESTE (dz)
- ŽUPANIJSKE CESTE** (žz)
- LOKALNE CESTE** (lz)
-  **PLANSKI KORIDOR**
- 150 m (75 m obostrano od osi državne ceste - brze ceste)
- 100 m (50 m obostrano od osi državne ceste - ostale državne ceste)
- 75 m (37,5 m obostrano od osi županijske ceste)
- 40 m (20 m obostrano od osi lokalne ceste)
-  RASKRŠJE CESTA U DVIJE RAZINE (dz)
-  CESTOVNE GRADEVINE (MOST) (dz)
-  CESTOVNE GRADEVINE (TUNEL) (dz)
-  Nerazvrstane ceste

ŽELJEZNIČKI PROMET

postojeće / planirano

-  BRZA ŽELJEZNIČKA PRUGA (KORIDOR TRASA) / VELIKE UČINKOVITOSTI I VELIKIH BRZINA (dz)
-  MOGUĆI ILI ALTERNATIVNI KORIDOR ŽELJEZNIČKE PRUGE - VARIJANTE LEPOGLAVSKE SPOJNICE (V1, V2, V3) (dz)
-  **PLANSKI KORIDOR**
- 100 m (50 m obostrano od osi brze pruge)
- 60 m (30 m obostrano od osi brze pruge unutar građevinskog područja)
- 200 m (100 m obostrano od osi varijante Lepoglavske spojnice (V1, V2, V3))
-  **PROSTOR / REZERVAT NA KOJEM NIJE MOGUĆA GRADNJA - ODABRANA VARIJANTA LEPOGLAVSKE SPOJNICE PREMA STUDIJSKOJ DOKUMENTACIJI - (V4) - planski koridor 200 m** (dz)
-  ŽELJEZNIČKA GRADEVINA (TUNEL) (dz)
-  ŽELJEZNIČKA PRUGA - LOKALNA (žz)
-  ŽELJEZNIČKI KOLODVOR (žz)

(dz) - građevine i površine/prostori državnog značaja
(žz) - građevine i površine/prostori županijskog značaja

VARAŽDINSKA ŽUPANIJA GRAD LEPOGLAVA	
Naziv prostornog plana: PROSTORNI PLAN UREĐENJA GRADA - 4. IZMJENE I DOPUNE - Prijedlog	
Naziv kartografskog prikaza: INFRASTRUKTURNI SUSTAVI PROMET	
Broj kartografskog prikaza: 2a.	Mjerilo kartografskog prikaza: 1 : 25 000
Odluka predstavničkog tijela o izradi plana:	Odluka predstavničkog tijela o donošenju plana:
"Službeni vjesnik Varaždinske županije" br.63/2021.	"Službeni vjesnik Varaždinske županije" br.xx/20xx.
Javna rasprava (datum objave): "Jutarnji list" od 12.05.2023 www.lepoglava.hr, https://mpgj.gov.hr/	Javni uvid održan: od: 19.05.2023. do: 01.06.2023.
Pečat tijela odgovornog za provođenje javne rasprave:	Odgovorna osoba za provođenje javne rasprave: Maja Poje, dipl.iur. (ime, prezime i potpis)
Prema članku 107. stavku 4. Zakona o prostornom uređenju (NN, br. 153/13., 65/17., 114/18., 39/19. i 98/19.) ne pribavlja se mišljenje Zavoda za prostorno uređenje Varaždinske županije jer je Zavod izrađivač 4. Izmjena i dopuna Prostornog plana uređenja Grada Lepoglave	
Pravna osoba/tijelo koje je izradilo plan: ZAVOD ZA PROSTORNO UREĐENJE VARAŽDINSKE ŽUPANIJE	
Pečat pravne osobe/tijela koje je izradilo plan:	Odgovorna osoba: Tanja Martinec, dipl.inž.arh. (ime, prezime i potpis)
Odgovorni voditelj: Višnja Jalušić, dipl.inž.arh.	
Stručni tim u izradi plana: Višnja Jalušić, dipl.inž.arh. dr.sc. Melita Srpak Silvana Dugandžić, dipl.inž.grad. Tamara Vučković, dipl.inž.grad.	
Tanja Martinec, dipl.inž.arh. Dubravka Komes, dipl.inž.arh. Hrvoje Jakovac, bacc.inž.techn.graph. Josip Bačan, inž.agr.	
Pečat predstavničkog tijela:	Predsjednik predstavničkog tijela: Robert Dukarić (ime, prezime i potpis)
Istovjetnost ovog prostornog plana s izvornikom ovjera:	Pečat nadležnog tijela: (ime, prezime i potpis)