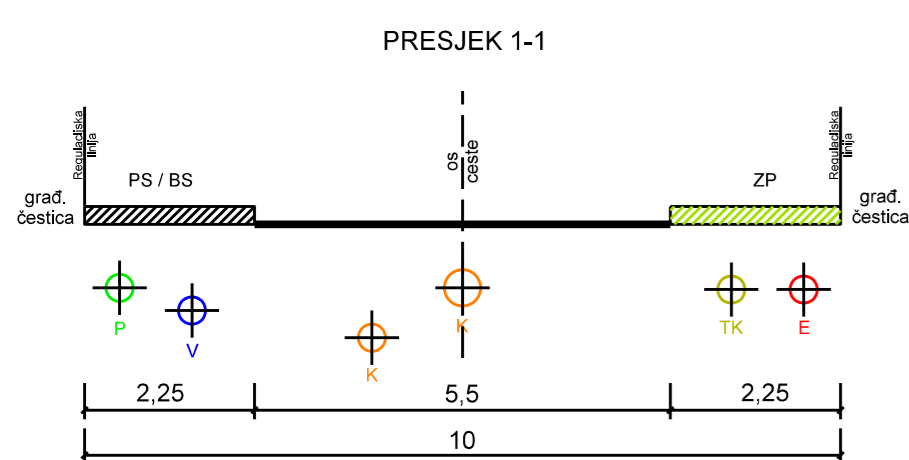
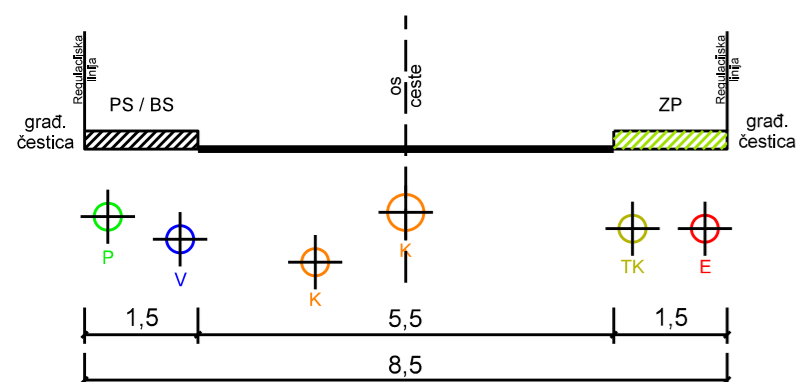


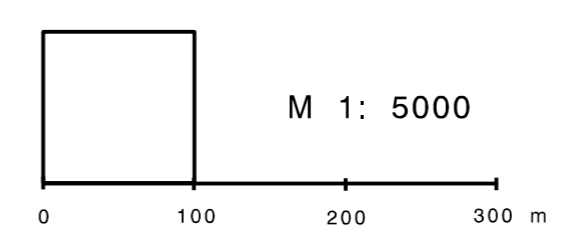
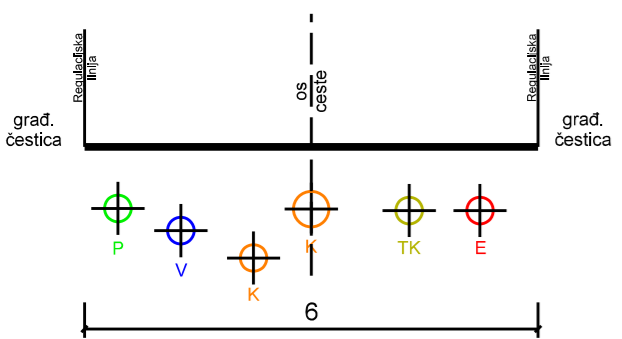
UPZ KARAKTERISTIČNI PROFILI
(M 1 : 100)



PRESJEK 1a-1a (VARIJANTA)



PRESJEK 1b-1b (VARIJANTA)



PROSTORNI PLAN UREĐENJA
GRADA LEPOGLAVE

- 4. Izmjene i dopune -

Prijedlog

4b. GRAĐEVINSKO PODRUČJE NASELJA

DONJA VIŠNJICA I ZLOGONJE

- GRANICA NASELJA
- GRANICA GRAĐEVINSKOG PODRUČJA NASELJA
- GRANICA IZDVOJENOG GRAĐEVINSKOG PODRUČJA IZVAN NASELJA
- UPU 4b-1 OBUHVAT OBEVNE IZRADE URBANISTIČNOG PLANA UREĐENJA (UPU)
- UPZ 4b-1 UVJETI PROVEDBE ZAHVATA (UPZ) U PROSTORU S DETALJNOŠĆU PROPISANOM ZA UPU
- ZAŠTITA DOBRO OČUVANIH POVIJESNIH SKLOPOVA I GRADEVINA (zaštićena i značajnija evidentirana kulturna dobra)
- ZAŠTITA EKSPOZICIJE (vizure)
- ZAŠTITA ARHEOLOŠKIH PODRUČJA

REZERVIRANE NAMJENE

Izgrađeno / neizgrađeno uređeno / neizgrađeno uređeno / neizgrađeno neuređeno

- Mješovita namjena
- PRETEŽITO STAMBENA
- POVREMENO STANOVANJE
- POVREMENO STANOVANJE UZ VINSKU CESTU
- Javna i društvena namjena
- CENTRALNI SADRŽAJI
- Gospodarska namjena
- PROIZVODNA
- poslovna (u sklopu proizvodne namjene)
- POSLOVNA - KOMUNALNO SERVISNA
- UGOSTITELJSKO - TURISTIČKA
- Sportsko-rekreacijska namjena i javne zelene površine
- SPORT I REKREACIJA
- Groblje
- Površine infrastrukturnih sustava
- OSTALE CESTE

STRUKTURE IZVAN GRAĐEVINSKOG PODRUČJA

- Gospodarska namjena
- UGOSTITELJSTVO I TURIZAM (mogući robinski smještaji)
- Zatečena izgradnja izvan građevinskog područja

INFORMATIVNO (ograničenja)

- Zaštićeni dijelovi prirode - planirano
- PARK PRIRODE / REGIONALNI PARK
- SPOMENIK PRIRODE
- Krajobraz
- OSOBITO VRIJEDAN PREDIO - KULTIVIRANI KRAJOBRAZ
- Ekološka mreža - Natura 2000:
- PODRUČJA ZNAČAJNA ZA VRSTE I STANIŠNE TIPOVE (POVS)
- Vode:
- RETENCIJA ZA OBRANU OD POPLAVE - UVJETNO

VARAŽDINSKA ŽUPANIJA GRAD LEPOGLAVA	
Naziv prostornog plana: PROSTORNI PLAN UREĐENJA GRADA - 4. IZMJENE I DOPUNE - Prijedlog	
Naziv kartografskog prikaza: GRAĐEVINSKO PODRUČJE NASELJA Donja Višnjica i Zlogonje	
Broj kartografskog prikaza: 4b.	Mjerilo kartografskog prikaza: 1 : 5 000
Odluka predstavničkog tijela o izradi plana: "Službeni vjesnik Varaždinske županije" br.63/2021.	Odluka predstavničkog tijela o donošenju plana: "Službeni vjesnik Varaždinske županije" br.xx/20xx.
Javna rasprava (datum objave): "Jutarnji list" od 12.05.2023. www.lepoglava.hr. https://mpgi.gov.hr/	Javni uvid održan: od: 19.05.2023. do: 01.06.2023.
Pečat tijela odgovornog za provođenje javne rasprave:	Odgovorna osoba za provođenje javne rasprave: Maja Poje, dipl.lur. (ime, prezime i potpis)
Prema članku 107. stavku 4. Zakona o prostornom uređenju (NN, br. 153/13, 65/17, 114/18, 39/19, i 95/19) ne pribavlja se mišljenje Zavoda za prostorno uređenje Varaždinske županije jer je Zavod izrađivač 4. Izmjena i dopuna Prostornog plana uređenja Grada Lepoglave	
Pravna osoba/tijelo koje je izradilo plan: ZAVOD ZA PROSTORNO UREĐENJE VARAŽDINSKE ŽUPANIJE	
Pečat pravne osobe/tijela koje je izradilo plan:	Odgovorna osoba: Tanja Martinec, dipl.inž.arh. (ime, prezime i potpis)
Odgovorni voditelj: Višnja Jalušić, dipl.inž.arh.	
Stručni tim u izradi plana: Višnja Jalušić, dipl.inž.arh. dr.sc. Melita Sprak Silvana Dugandžić, dipl.inž.grad. Tamara Vučković, dipl.inž.grad.	
Tanja Martinec, dipl.inž.arh. Dubravka Komes, dipl.inž.arh. Hrvoje Jakovac, bacc.inž.techn.graph. Josip Bačan, inž.agr.	
Pečat predstavničkog tijela:	Predsjednik predstavničkog tijela: Robert Dukarić (ime, prezime i potpis)
Istovjetnost ovog prostornog plana s izvornikom ovjerava: (ime, prezime i potpis)	Pečat nadležnog tijela: