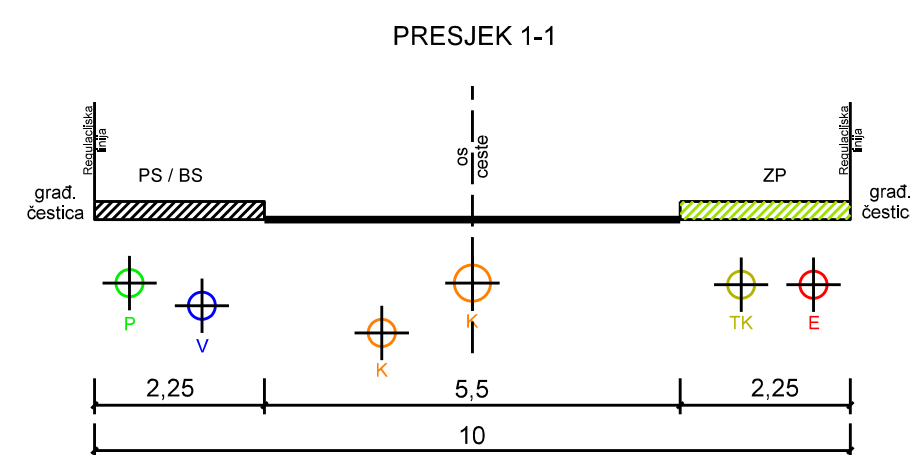


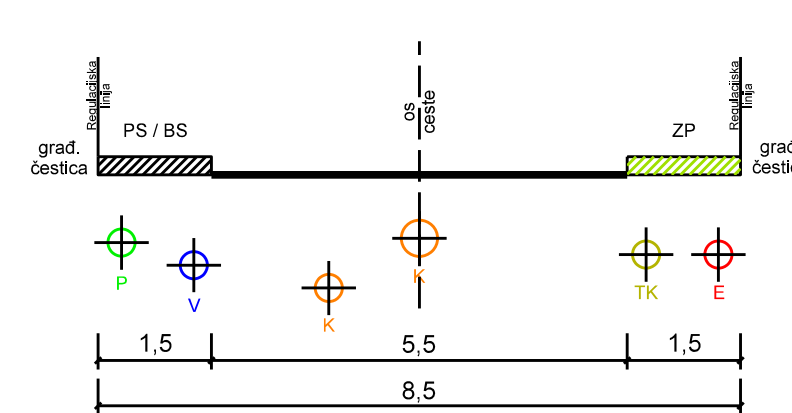
INFORMATIVNO (ograničenja)

- Zaštićeni dijelovi prirode - planirano
- PARK PRIRODE / REGIONALNI PARK
- Krajobraz
- OSOBITO VRIJEDAN PREDIO - KULTIVIRANI KRAJOBRAZ
- Ekološka mreža - Natura 2000
- PODRUČJA ZNAČAJNA ZA VRSTE I STANIŠNE TIPOVE (POVS)
- Zaštitni koridor planiranih infrastrukturnih građevina

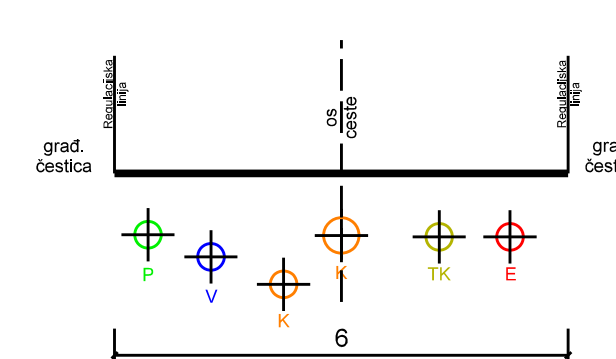
UPZ KARAKTERISTIČNI PROFILI
(M 1 : 100)



PRESJEK 1a-1a (VARIJANTA)



PRESJEK 1b-1b (VARIJANTA)



PROSTORNI PLAN UREĐENJA GRADA LEPOGLAVE

- 4. Izmjene i dopune -
Prijedlog

4e. GRAĐEVINSKO PODRUČJE NASELJA

CRKOVEC, KAMENIČKI VRHOVEC,
VULIŠINEC I VILETINEC

- GRANICA NASELJA
 - GRANICA GRAĐEVINSKOG PODRUČJA NASELJA
 - GRANICA IZDOJENOG GRAĐEVINSKOG PODRUČJA IZVAN NASELJA
 - UPU 4e-1
 - UPZ 4e-1
- OBUHVAĆ OBEZNE IZRADE URBANISTIČNOG PLANA UREĐENJA (UPU)
UVJETI PROVEDBE ZAHVATA (UPZ) U PROSTORU S DETALJNOŠĆU PROPISANOM ZA UPU

REZERVIRANE NAMJENE

- izgrađeno / neizgrađeno uređeno / neuređeno
- Mješovita namjena
 - PRETEŽITO STAMBENA
 - pretežito stambena - rezervat
 - POVREMENO STANOVANJE
 - povremeno stanovanje - rezervat
 - Gospodarska namjena
 - UGOSTITELJSKO - TURISTIČKA (a - kuće za odmor)
 - Sportsko-rekreativna namjena i javne zelene površine
 - SPORT I REKREACIJA
 - Groblje - rezervat
 - Površine infrastrukturnih sustava
 - OSTALE CESTE

STRUKTURE IZVAN GRAĐEVINSKOG PODRUČJA

- Gospodarska namjena
- UGOSTITELJSKO - TURISTIČKA (robinzonski turizam)
- UGOSTITELJSTVO I TURIZAM (mogući robinzonski smještaj)
- POVRŠINE I GRAĐEVINE U FUNKCIJI OBAVLJANJA POLJOPRIVREDNE DJELATNOSTI (F - biljna proizvodnja)
- Sportsko-rekreativna namjena i javne zelene površine
- SPORT I REKREACIJA
- Infrastrukturni sustavi
- POVRŠINA INFRASTRUKTURNIH SUSTAVA (SE - solarna elektrana)
- Zatečena izgradnja izvan građevinskog područja

<p>VARAŽDINSKA ŽUPANIJA GRAD LEPOGLAVA</p>	
<p>Naziv prostornog plana: PROSTORNI PLAN UREĐENJA GRADA - 4. IZMJENE I DOPUNE - Prijedlog</p>	
<p>Naziv kartografskog prikaza: GRAĐEVINSKO PODRUČJE NASELJA Crkovec, Kamenički Vrhovec, Vulišinec i Viletinac</p>	
<p>Broj kartografskog prikaza: 4e.</p>	<p>Mjerilo kartografskog prikaza: 1 : 5 000</p>
<p>Odluka predstavničkog tijela o izradi plana: Odluka predstavničkog tijela o donošenju plana: "Službeni vjesnik Varaždinske županije" br.63/2021. "Službeni vjesnik Varaždinske županije" br.xx/20xx.</p>	
<p>Javna rasprava (datum objave): "Jutarnji list" od 12.05.2023 www.lepoglava.hr, https://mpgi.gov.hr/ od: 19.05.2023. do: 01.06.2023.</p>	
<p>Pečat tijela odgovornog za provođenje javne rasprave: Maja Poje, dipl.lur.</p>	
<p>(ime, prezime i potpis)</p>	
<p>Prema članku 107. stavku 4. Zakona o prostornom uređenju (NN, br. 153/13, 65/17, 114/18, 39/19, 1 98/19.) ne pribavlja se mišljenje Zavoda za prostorno uređenje Varaždinske županije jer je Zavod izrađivač 4. Izmjena i dopuna Prostornog plana uređenja Grada Lepoglave</p>	
<p>Pravna osoba/tijelo koje je izradilo plan: ZAVOD ZA PROSTORNO UREĐENJE VARAŽDINSKE ŽUPANIJE</p>	
<p>Pečat pravne osobe/tijela koje je izradilo plan:</p>	<p>Odgovorna osoba: Tanja Martinec, dipl.inž.arh.</p>
<p>(ime, prezime i potpis)</p>	
<p>Odgovorni voditelj: Višnja Jalušić, dipl.inž.arh.</p>	
<p>Stručni tim u izradi plana: Višnja Jalušić, dipl.inž.arh. dr.sc. Melita Spak Silvana Dugandžić, dipl.inž.grad. Tamara Vučeković, dipl.inž.grad.</p>	
<p>Tanja Martinec, dipl.inž.arh. Dubravka Komes, dipl.inž.arh. Hrvoje Jakovac, bacc.inž.techn.graph. Josp Bačan, inž.agr.</p>	
<p>Pečat predstavničkog tijela:</p>	<p>Predsjednik predstavničkog tijela: Robert Dukarić</p>
<p>(ime, prezime i potpis)</p>	
<p>Istovjetnost ovog prostornog plana s izvornikom ovjerava:</p>	
<p>(ime, prezime i potpis)</p>	

