






PROSTORNI PLAN UREĐENJA GRADA LEPOGLAVE

- 4. Izmjene i dopune -

Konačni prijedlog

1. KORIŠTENJE I NAMJENA POVRŠINA

-  GRANICA DRŽAVE
-  GRANICA ŽUPANIJE
-  GRANICA GRADA
-  GRANICA OBUHVATA PROSTORNOG PLANA
-  GRANICA NASELJA

1.1. RAZVOJ I UREĐENJE PROSTORA / POVRŠINA NASELJA

-  IZGRAĐENI I NEIZGRAĐENI DIO GRAĐEVINSKOG PODRUČJA

postojeće / planirano



- Postežna namjena
- POSEBNA (KAZNIONICA) - državni značaj (informativni prikaz)

1.2. RAZVOJ I UREĐENJE PROSTORA / POVRŠINA IZVAN NASELJA

- IZDVOJENO GRAĐEVINSKOG PODRUČJE IZVAN NASELJA

-  OBUHVAT IZDVOJENOG GRAĐEVINSKOG PODRUČJA IZVAN NASELJA

postojeće / planirano



- Javna i društvena namjena
- VJERSKI SADRŽAJI



- Gospodarska namjena
- PROIZVODNA



- proizvodna - županijski značaj



- poslovna (u sklopu proizvodne namjene)



- depozita mineralnih sirovina - višak iskopa




- građevine za gospodarenje otpadom regionalnog značaja - mogućnost




- POSLOVNA - KOMUNALNO SERVISNA



- reciklažno dvorište u funkciji gospodarenja otpadom: OK - komunalni otpad, OG - građevni otpad



- građevine za gospodarenje otpadom regionalnog značaja - mogućnost



- UGOSTITELJSKO - TURISTIČKA (T-a - kuće za odmor)



- Sportsko - rekreacijska namjena i javne zelene površine
- SPORT I REKREACIJA (R-a - planinarski dom, R-b - lovački dom)



- JAVNE ZELENE POVRŠINE



- Postežna namjena
- POSEBNA (KAZNIONICA) - državni značaj



- Groblje

- STRUKTURE IZVAN GRAĐEVINSKOG PODRUČJA

postojeće / planirano



- Gospodarska namjena
- POVRŠINE ZA ISTRAŽIVANJE I ISKORIŠTAVANJE MINERALNIH SIROVINA EKSPLOATACIJSKO POLJE (E3 - ISKOP KAMENA)



- UGOSTITELJSTVO I TURIZAM (robinzonski turizam)



- UGOSTITELJSTVO I TURIZAM (moguć robinzonski turizam)



- POVRŠINE I GRAĐEVINE U FUNKCIJI OBAVLJANJA POLJOPRIVREDNE DJELATNOSTI (F - biljna proizvodnja)



- GRAĐEVINE U FUNKCIJI GOSPODARENJA ŠUMAMA (LUGARNICA)



- Sportsko - rekreacijska namjena i javne zelene površine
- SPORT I REKREACIJA (R-c - planinska kuća/dom)



- Infrastrukturni sustavi



- POVRŠINA INFRASTRUKTURNIH SUSTAVA (IS - uređaj za pročišćavanje otpadnih voda (UPOV), SE - sunčana elektrana)

- Zatečena izgradnja izvan građevinskog područja

VARAŽDINSKA ŽUPANIJA GRAD LEPOGLAVA

Naziv prostornog plana: **PROSTORNI PLAN UREĐENJA GRADA - 4. IZMJENE I DOPUNE - Konačni prijedlog**

Naziv kartografskog prikaza: **KORIŠTENJE I NAMJENA POVRŠINA**

Broj kartografskog prikaza: 1. Mjerilo kartografskog prikaza: 1 : 25 000

Odluka predstavničkog tijela o izradi plana: Odluka predstavničkog tijela o donošenju plana:

"Službeni vjesnik Varaždinske županije" br.63/2021. "Službeni vjesnik Varaždinske županije" br.xx/20xx.

Javna rasprava (datum objave): "Jutarnji list" od 12.05.2023. www.lepoglava.hr, https://mpgi.gov.hr/

Javni uvid održan: od: 19.05.2023. do: 01.06.2023.

Ponovna javna rasprava (datum objave): "Jutarnji list" od 6.09.2023. www.lepoglava.hr, https://mpgi.gov.hr/

Ponovni javni uvid održan: od: 18.09.2023. do: 25.09.2023.

Pečat tijela odgovornog za provođenje javne rasprave:

Odgovorna osoba za provođenje javne rasprave: Maja Poje, dipl.iur.

(ime, prezime i potpis)

Prema članku 107. stavku 4. Zakona o prostornom uređenju (NN, br. 153/13., 65/17., 114/18., 39/19., 98/19. i 67/23.) ne pribavlja se mišljenje Zavoda za prostorno uređenje Varaždinske županije jer je Zavod izrađivač 4. Izmjena i dopuna Prostornog plana uređenja Grada Lepoglave

Pravna osoba/tijelo koje je izradilo plan: ZAVOD ZA PROSTORNO UREĐENJE VARAŽDINSKE ŽUPANIJE

Pečat pravne osobe/tijela koje je izradilo plan:

Odgovorna osoba: Tanja Martinec, dipl.inž.arh.

(ime, prezime i potpis)

Odgovorni voditelj: Višnja Jalušić, dipl.inž.arh.

Stručni tim u izradi plana:

Višnja Jalušić, dipl.inž.arh.
dr.sc. Melita Srpk
Silvana Dugandžić, dipl.inž.grad.
Tamara Vučković, dipl.inž.grad.

Tanja Martinec, dipl.inž.arh.
Dubravka Komes, dipl.inž.arh.
Hrvoje Jakovac, bacc.inž.techn.graph.
Josip Bačan, inž.agr.

Pečat predstavničkog tijela:






Predsjednik predstavničkog tijela: Robert Dukarić

(ime, prezime i potpis)

Istovjetnost ovog prostornog plana s izvornikom potvrđeno:

Pečat nadležnog tijela:

(ime, prezime i potpis)







- OSTALO
-  Poljoprivredno tlo isključivo osnovne namjene
- OSTALA OBRADIVA TLA
-  Šume isključivo osnovne namjene
- GOSPODARSKA ŠUMA
-  - ZAŠTITNA ŠUMA
-  Ostalo poljoprivredno tlo, šume i šumsko zemljište
-  Vodotoci

1.3. PROMET

- CESTOVNI PROMET

- postojeće / planirano
-  BRZA CESTA (Zagorska brza cesta) - varijante (V1, V2) - u dijelu
-  OSTALE DRŽAVNE CESTE
-  ŽUPANIJSKE CESTE
-  LOKALNE CESTE
-  RASKRIŽJE CESTA U DVIJE RAZINE
-  CESTOVNE GRAĐEVINE (MOST)
-  CESTOVNE GRAĐEVINE (TUNEL)

- ŽELJEZNIČKI PROMET

- postojeće / planirano
-  BRZA ŽELJEZNIČKA PRUGA (KORIDOR TRASA) / VELIKE UČINKOVITOSTI I VELIKIH BRZINA
-  MOGUĆI ILI ALTERNATIVNI KORIDOR ŽELJEZNIČKE PRUGE - VARIJANTE LEPOGLAVSKE SPOJNICE (V1, V2, V3)
-  PROSTOR / REZERVAT NA KOJEM NIJE MOGUĆA GRADNJA - ODABRANA VARIJANTA LEPOGLAVSKE SPOJNICE PREMA STUDIJSKOJ DOKUMENTACIJI - (V4) - planski koridor 200 m
-  ŽELJEZNIČKA GRAĐEVINA (TUNEL)
-  ŽELJEZNIČKA PRUGA - LOKALNA
-  ŽELJEZNIČKI KOLODVOR

