










UVJETI KORIŠTENJA, UREĐENJA I
ZAŠTITE PROSTORA


3a. UVJETI KORIŠTENJA
(Područja posebnih uvjeta korištenja)


-  GRANICA DRŽAVE
-  GRANICA ŽUPANIJE
-  GRANICA GRADA - UJEDNO GRANICA OBUHVATA PROSTORNOG PLANA
-  GRANICA OBUHVATA PROSTORNOG PLANA
-  GRANICA NASELJA
-  PROMETNICE (javne ceste, željeznice)

- PRIRODNA BAŠTINA:**
zaštićeno / planirano
-  PP/RP PARK PRIRODE / REGIONALNI PARK (dz/lz)
 -  SP SPOMENIK PRIRODE (lz)

- KULTURNA BAŠTINA**
1. Registrirana kulturna dobra (zaštićena) 

- ARHEOLOŠKA BAŠTINA:**
-  ARHEOLOŠKO PODRUČJE (dz)
(1) Arheološko nalazište Utvrda Kamenica - Z-5738 (Kamenica)

- POVIJESNI SKLOP I GRAĐEVINA:**
-  SAKRALNA GRAĐEVINA (dz)
(2) Crkva sv. Florijana - Z-1104 (Zlogonje)
(3) Crkva Pohođenja Blažene Djevice Marije i kurija župnog dvora - Z-1075 (Donja Višnja)
(4) Crkva sv. tri Kralja - Z-1092 (Kameničko Podgorje)
(5) Crkva sv. Bartola i kurija župnog dvora - Z-1083 (Kamenica)
(6) Crkva sv. Tome - Z-1082 (Kamenica)
(7) Crkva Majke Božje Snježne (sv. Helene) - Z-1105 (Zarovnica)
(8) Crkva sv. Jurja u Purgu Lepoglavskej - Z-885, N-13 (Lepoglava)
(9) Crkva Baziljskog začeta Blažene Djevice Marije, bivši pavlinski samostan i Gostinjac - Z-882, N-12 (Lepoglava)
(10) Crkva sv. Ivana Kristitelja - Z-883 (Lepoglava)

- ETNOLOŠKA BAŠTINA:**
-  OSTALO (ZNAJANJE I VJEŠTINE) (dz)
(11) Lepoglavska čipka - Z-1833 (Lepoglava)
(12) Tradicijske vještine izrade predmeta od rogoza, ražene slame i suhoga kukuruznog lišća, komušine u Kamenici i Višnji - Z-7449 (Donja Višnja, Gornja Višnja, Kameničko Podgorje, Kamenica, Zarovnica, Kamenički Vrhovec, Lepoglava)

2. Evidentirana kulturna dobra
- ARHEOLOŠKA BAŠTINA:**

-  POJEDINAČNI ARHEOLOŠKI LOKALITET
(13) Zlogonje (Zlogonje)
(14) Kukeći (Donja Višnja)
(15) Tri žakli (Donja Višnja)
(16) arheološki speotški objekt Kukeći sjever polušplja (Donja Višnja)
(17) Velika Sutinska (Donja Višnja)
(18) Puhova šuma (Donja Višnja)
(19) plato crkve i cinktora u Donji Višnjici (Donja Višnja)
(20) Gornja Višnja (Gornja Višnja)
(21) Pod gorom (Gornja Višnja)
(22) Zalužje (Zalužje)
(23) Jazbina Višnjčka (Jazbina Višnjčka)
(24) zaselak Bednjica (Bednja)
(25) Glavica Breg (Bednja)
(26) Bednja (Bednja)
(27) arheološki speotški objekt špija Ledenica (Bednja)
(28) Skedelj špija (Kameničko Podgorje)
(29) Produljak, Krč (Crkovec)
(30) Gradišće (Kamenica)
(31) staro selo Rogina (Zarovnica)
(32) Zarovnica (Zarovnica)
(33) Očura (Očura)
(34) Bračkova pećina (Lepoglava)
(35) Kameni vrh, Gaveznica (Lepoglava)
(36) Budim (Lepoglava)
(37) Utvrda u Gorici Lepoglavskej (Lepoglava)
(38) Trstenice (Lepoglava)
(39) Lepoglava (Lepoglava)
(40) Čret (Lepoglava)
(41) Borje (Lepoglava)
(42) nalazište na području samostana i crkve Blažene Djevice Marije (Lepoglava)

VARAŽDINSKA ŽUPANIJA
GRAD LEPOGLAVA

Naziv prostornog plana: **PROSTORNI PLAN UREĐENJA GRADA
- 4. IZMJENE I DOPUNE -
Konačni prijedlog**

Naziv kartografskog prikaza: **UVJETI KORIŠTENJA, UREĐENJA I ZAŠTITE PROSTORA
UVJETI KORIŠTENJA (Područja posebnih uvjeta korištenja)**

Broj kartografskog prikaza: **3a.** Mjerilo kartografskog prikaza: **1 : 25 000**

Odluka predstavničkog tijela o izradi plana: Odluka predstavničkog tijela o donošenju plana:

"Službeni vjesnik Varaždinske županije" br.63/2021. "Službeni vjesnik Varaždinske županije" br.xx/20xx.

Javna rasprava (datum objave): "Jutarnji list" od 12.05.2023. Javni uvid održan: od: 19.05.2023. do: 01.06.2023.
www.lepoglava.hr, <https://mpgi.gov.hr/>

Ponovna javna rasprava (datum objave): "Jutarnji list" od 6.09.2023. Ponovni javni uvid održan: od: 18.09.2023. do: 25.09.2023.
www.lepoglava.hr, <https://mpgi.gov.hr/>

Pečat tijela odgovornog za provođenje javne rasprave: Odgovorna osoba za provođenje javne rasprave: Maja Poje, dipl.iur.

(ime, prezime i potpis)

Prema članku 107. stavku 4. Zakona o prostornom uređenju (NN, br. 153/13, 65/17., 114/18., 39/19., 98/19. i 67/23.) ne privlači se mišljenje Zavoda za prostorno uređenje Varaždinske županije jer je Zavod izrađivač 4. Izmjena i dopuna Prostornog plana uređenja Grada Lepoglave

Pravna osoba/tijelo koje je izradilo plan: ZAVOD ZA PROSTORNO UREĐENJE VARAŽDINSKE ŽUPANIJE

Pečat pravne osobe/tijela koje je izradilo plan: Odgovorna osoba: Tanja Martinec, dipl.inž.arh.

(ime, prezime i potpis)

Odgovorni voditelj: Višnja Jalušić, dipl.inž.arh.









Stručni tim u izradi plana: Višnja Jalušić, dipl.inž.arh. dr.sc. Melita Srpak, Silvana Dugandžić, dipl.inž.grad. Tamara Vučković, dipl.inž.grad. Tanja Martinec, dipl.inž.arh. Dubravka Komes, dipl.inž.arh. Hrvoje Jakovac, bacc.inž.techn.graph. Josip Bačan, inž.agr.

Pečat predstavničkog tijela: Predsjednik predstavničkog tijela: Robert Dukarić

(ime, prezime i potpis)

Istovjetnost ovog prostornog plana s izvornikom ovjera: Pečat nadležnog tijela:

(ime, prezime i potpis)

- POVIJESNA GRADITELJSKA CJELINA:**
 -  GRADSKA NASELJA (43) Lepoglava (Lepoglava)
 -  SEOSKA NASELJA (44) Kamenica (Kamenica)
- POVIJESNI SKLOP I GRAĐEVINA:**
 -  CIVILNA GRAĐEVINA (45) zgrada stare škole (Donja Višnja) (46) stara škola iz 1863. g. (Kamenica) (47) stara škola iz 1930.g. (Kamenica) (48) zgrada Ekonomije Čret (Lepoglava) (49) zgrada unutar Kaznionice "Zvijezda" (Lepoglava)
 -  SAKRALNA GRAĐEVINA (50) Kapelica Trpećeg Isusa (Lepoglava)
 -  OSTALO (SAKRALNA OBILJEŽJA - PILOVI) (51) Marijin pil pred župnom crkvom (Lepoglava) (52) Pil arkandela Gabrijele pred župnom crkvom (Lepoglava)
- MEMORIJALNA BAŠTINA:**
 -  SPOMEN (MEMORIJALNI) OBJEKT (53) spomen ploča NOB. na zgradi stare škole (Donja Višnja) (54) spomen ploča na Kaznionici, logor i gubilište (Lepoglava) (55) ćelije u Kaznionici (Lepoglava) (56) ploča na bunaru, masovnoj grobnici žrtava fašizma u Kaznionici (Lepoglava) (57) groblje žrtava fašizma, skulptura S. Luketića (Lepoglava) (58) ploča na rodnoj kući dr. Milana pl.Šufflaya (Lepoglava)
- ETNOLOŠKA BAŠTINA:**
 -  ETNOLOŠKA GRAĐEVINA (59) pojedinačni sačuvani tradicijski objekti (Gornja Višnja, Donja Višnja, Zlogonje, Zarovnica (Rogina i Zarovnica), Lepoglava (Gorica Lepoglavska, Ves Lepoglavska, Purga Lepoglavska i Gečkovec)
- EKOLOŠKA MREŽA (NATURA 2000)**
zaštićeno / planirano
 -  PODRUČJA ZNAČAJNA ZA VRSTE I STANIŠNE TIPOVE - POVS
HR2000369 - Vršni dio Ravne gore
HR2000371 - Vršni dio Ivanciće
HR2001409 - Livade uz Bednju II
- PRIRODNA BAŠTINA:**
(dz) - zaštićeno područje prema Zakonu o zaštiti prirode
(lz) - područje lokalnog značaja prema Zakonu o zaštiti prirode
- KULTURNA BAŠTINA:**
(dz) - zaštićeno kulturno dobro prema Registru kulturnih dobara RH
(Z) - zaštićeno kulturno dobro
(N) - kulturno dobro nacionalnog značaja

