

PROSTORNI PLAN UREĐENJA GRADA LEPOGLAVE

- 4. Izmjene i dopune -
Konačni prijedlog


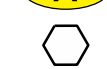
UVJETI KORIŠTENJA, UREĐENJA I ZAŠTITE PROSTORA

3b. UVJETI KORIŠTENJA (Područja posebnih ograničenja u korištenju) I PODRUČJA PRIMJENE POSEBNIH MJERA UREĐENJA I ZAŠTITE



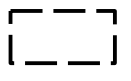


2. PODRUČJA PRIMJENE POSEBNIH MJERA UREĐENJA I ZAŠTITE







ZAŠTITA POSEBNIH VRIJEDNOSTI I OBIKLJEŽJA:

- SANACIJA:

-  NAPUŠTENO EKSPLOATACIJSKO POLJE
-  NEKONTROLIRANO ODLAGALIŠTE OTPADA - PRETEŽITO SANIRANO





PODRUČJA I DIJELOVI PRIMJENE PLANSKIH MJERA ZAŠTITE

- postojeće / planirano
-  OBUHVAT OBEZNE IZRADE PROSTORNOG PLANA PODRUČJA POSEBNIH OBIKLJEŽJA - UVJETNO
 -  OBUHVAT URBANISTIČKOG PLANA UREĐENJA DIJELA NASELJA LEPOGLAVE (UPU) - prema izrađenom / važećem UPU
 -  PRIJEDLOG IZMJENE OBUHVATA URBANISTIČKOG PLANA UREĐENJA DIJELA NASELJA LEPOGLAVE (UPU)
 -  OBUHVAT OBEZNE IZRADE URBANISTIČKOG PLANA UREĐENJA (UPU) DRŽAVNOG ZNAČAJA; POSEBNA NAMJENA: Građevine MUP-a - poluotvoreni odjel kaznonice u Lepoglavi
 -  OBUHVAT OBEZNE IZRADE URBANISTIČKOG PLANA UREĐENJA (UPU)
 1. UPU GROBLJA (Donja Višnjica, Zarovnica / Kamenica, Vulišinec / Lepoglava)
 2. UPU GOSPODARSKE - PROIZVODNE NAMJENE (Gornja Višnjica, Lepoglava, Oćura)
 3. UPU MJJEŠOVITE, PRETEŽITO STAMBENE NAMJENE (Kameničko Podgorje, Lepoglava)






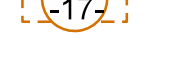
-  GRANICA DRŽAVE
-  GRANICA ŽUPANIJE
-  GRANICA GRADA - UJEDNO GRANICA OBUHVATA PROSTORNOG PLANA
-  GRANICA OBUHVATA PROSTORNOG PLANA
-  GRANICA NASELJA
-  PROMETNICE (javne ceste, željeznice)

1. UVJETI KORIŠTENJA (Područja posebnih ograničenja u korištenju)



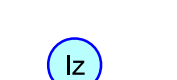


KRAJOBRAZ:

-  OSOBITO VRIJEDAN PREDIO - PRIRODNI KRAJOBRAZ
-  OSOBITO VRIJEDAN PREDIO - KULTIVIRANI KRAJOBRAZ
-  TOČKE I POTEZI (panoramske vrijednosti krajobraza)
-  ZAŠTITNO PODRUČJE UZ POSEBNO VRIJEDNE ILI OSJETLJIVE GRADSKE I SEOSKE CJELINE

TLO:

-  PODRUČJE NAJVEĆEG INTENZITETA POTRESA VIŠMCS (područje cijelog Grada)
-  AKTIVNO ILI MOGUĆE KLIZIŠTE I ODRON (s - sanirano)
-  PRETEŽITO NESTABILNA PODRUČJA (INŽENJERSKO-GEOLOŠKI NESTABILNO PODRUČJE)
-  ISTRAŽNI PROSTOR MINERALNIH SIROVINA (mineralne sirovine za proizvodnju građevnog materijala (tehničko - građevni kamen))
-  ISTRAŽNI PROSTOR / PRIJEDLOG ISTRAŽNOG PROSTORA MINERALNIH SIROVINA (energetske mineralne sirovine - ugljikovodici: 1 - IP "SZH - 01", 2 - IP "SZH - 05" (PRIJEDLOG))
-  LOVIŠTE

VODE:

-  VODONOSNO PODRUČJE
-  VODOZAŠTITNO PODRUČJE
 - II zona zaštite (Iz - izvorište)
 - III zona zaštite
-  IZVOR RIJEKE BEDNJE (vrijedno područje lokalnog značaja)
-  POPLAVNO PODRUČJE
 - velika vjerojatnost poplavlivanja (VV)
 - srednja vjerojatnost poplavlivanja (SV)
 - mala vjerojatnost poplavlivanja (MV)
-  VODOTOČI

VARAŽDINSKA ŽUPANIJA GRAD LEPOGLAVA

Naziv prostornog plana: **PROSTORNI PLAN UREĐENJA GRADA - 4. IZMJENE I DOPUNE - Konačni prijedlog**

Naziv kartografskog prikaza: **UVJETI KORIŠTENJA, UREĐENJA I ZAŠTITE PROSTORA UVJETI KORIŠTENJA (Područja posebnih ograničenja u korištenju) I PODRUČJA PRIMJENE POSEBNIH MJERA UREĐENJA I ZAŠTITE**

Broj kartografskog prikaza: **3b.** Mjerilo kartografskog prikaza: **1 : 25 000**

Odluka predstavničkog tijela o izradi plana: "Službeni vjesnik Varaždinske županije" br.63/2021. Odluka predstavničkog tijela o donošenju plana: "Službeni vjesnik Varaždinske županije" br.xx/20xx.

Javna rasprava (datum objave): "Jutarnji list" od 12.05.2023. www.lepoglava.hr, https://mpgi.gov.hr/ Javni uvid održan: od: 19.05.2023. do: 01.06.2023.

Ponovna javna rasprava (datum objave): "Jutarnji list" od 6.09.2023. www.lepoglava.hr, https://mpgi.gov.hr/ Ponovni javni uvid održan: od: 18.09.2023. do: 25.09.2023.

Pečat tijela odgovornog za provođenje javne rasprave: Odgovorna osoba za provođenje javne rasprave: Maja Poje, dipl.iur.

(ime, prezime i potpis)

Prema članku 107. stavku 4. Zakona o prostornom uređenju (NN, br. 153/13, 65/17., 114/18., 39/19., 98/19. i 67/23.) ne pribavlja se mišljenje Zavoda za prostorno uređenje Varaždinske županije jer je Zavod izrađivač 4. Izmjena i dopuna Prostornog plana uređenja Grada Lepoglave

Pravna osoba/tijelo koje je izradilo plan: ZAVOD ZA PROSTORNO UREĐENJE VARAŽDINSKE ŽUPANIJE

Pečat pravne osobe/tijela koje je izradilo plan: Odgovorna osoba: Tanja Martinec, dipl.inž.arh.

(ime, prezime i potpis)

Odgovorni voditelj: Višnja Jalušić, dipl.inž.arh.

Stručni tim u izradi plana: Višnja Jalušić, dipl.inž.arh. dr.sc. Melita Srpač Silvana Dugandžić, dipl.inž.građ. Tamara Vučeković, dipl.inž.građ. Tanja Martinec, dipl.inž.arh. Dubravka Komes, dipl.inž.arh. Hrvoje Jakovac, bacc.inž.techn.graph. Josip Bačan, inž.agr.

Pečat predstavničkog tijela: Predsjednik predstavničkog tijela: Robert Dukarić

(ime, prezime i potpis)

Istovjetnost ovog prostornog plana s izvornikom ovjerava: Pečat nadležnog tijela:

(ime, prezime i potpis)

