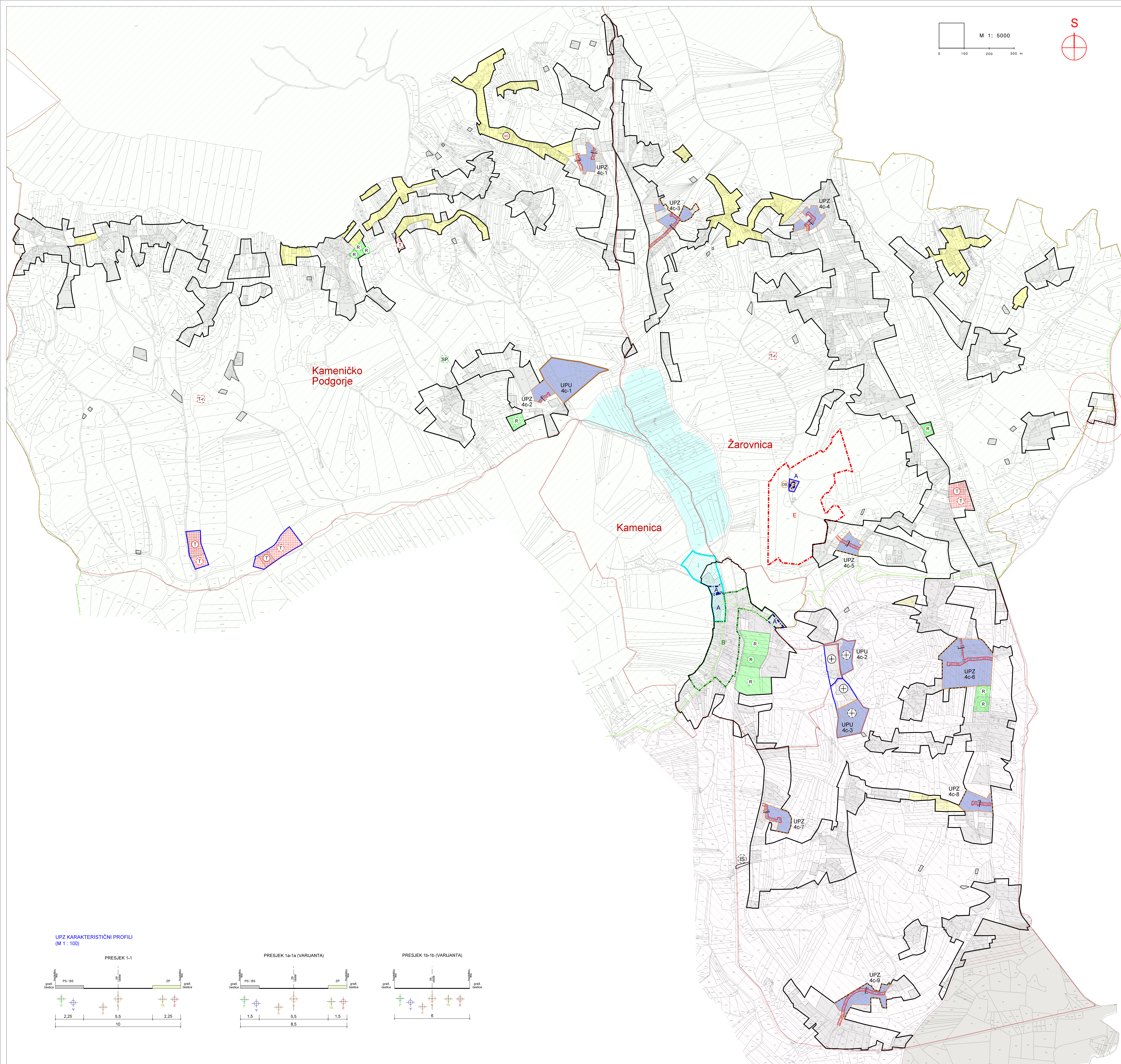
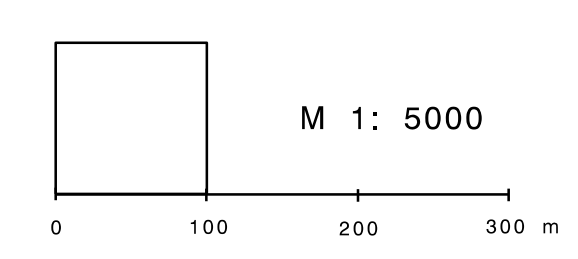


PROSTORNI PLAN UREĐENJA GRADA LEPOGLAVE

- 4. Izmjene i dopune -
Konačni prijedlog

4c. GRAĐEVINSKO PODRUČJE NASELJA

KAMENIČKO PODGORJE, ŽAROVNICA I KAMENICA



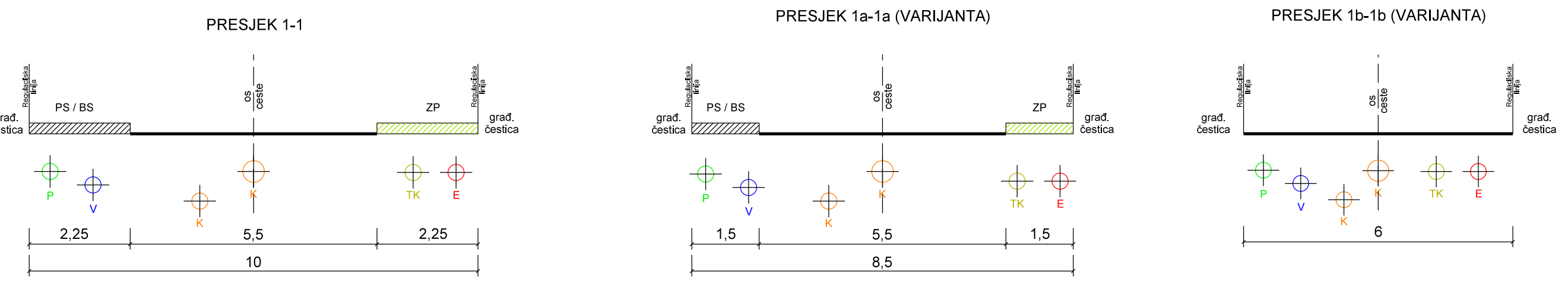
- GRANICA OBUHVATA PLANA (u dijelu)
- GRANICA NASELJA
- GRANICA GRAĐEVINSKOG PODRUČJA NASELJA
- GRANICA IZDVOJENOG GRAĐEVINSKOG PODRUČJA IZVAN NASELJA
- UPU 4c-1
- UPZ 4c-1
- ZAŠTITA DOBRO OČUVANIH POVIJESNIH SKLOPOVA I GRAĐEVINA (zaštićena i značajnija evidentirana kulturna dobra)
- ZAŠTITA ULIČNIH POTEZA I DIJELOVA NASELJA S DJELOMIČNO OČUVANOM POVIJESNOM STRUKTUROM (evidentirano)
- ZAŠTITA EKSPICIJE (vizure)
- ZAŠTITA ARHEOLOŠKIH PODRUČJA

- REZERVIRANE NAMJENE**
- Izgrađeno / neizgrađeno uređeno / neuređeno
- Mješovita namjena
 - PRETEŽITO STAMBENA
 - POVREMENO STANOVANJE
 - POVREMENO STANOVANJE UZ VINSKU CESTU
 - Javna i društvena namjena
 - VJERSKI SADRŽAJI
 - Gospodarska namjena
 - UGOSTITELJSKO - TURISTIČKA
 - Sportsko-rekreativna namjena i javne zelene površine
 - SPORT I REKREACIJA
 - Groblje
 - Površine infrastrukturnih sustava
 - OSTALE CESTE

- STRUKTURE IZVAN GRAĐEVINSKOG PODRUČJA**
- Gospodarska namjena
 - UGOSTITELJSTVO I TURIZAM (mogući robinzonski smještaji)
 - Infrastrukturni sustavi
 - POVRŠINA INFRASTRUKTURNIH SUSTAV (UPOV - uređaj za pročišćavanje otpadnih voda)
 - Zatečena izgradnja izvan građevinskog područja

- INFORMATIVNO (ograničenja):**
- Zaštićeni dijelovi prirode - planirano:
 - PARK PRIRODE / REGIONALNI PARK
 - SPOMENIK PRIRODE
 - Krajobraz:
 - OSOBITO VRIJEDAN PREDIO - KULTIVIRANI KRAJOBRAZ
 - Ekološka mreža - Natura 2000:
 - PODRUČJA ZNAČAJNA ZA VRSTE I STANIŠNE TIPOVE (POVS)
 - Vode:
 - RETENCIJA ZA OBRANU OD POPLAVE

UPZ KARAKTERISTIČNI PROFILI (M 1 : 100)



VARAŽDINSKA ŽUPANIJA GRAD LEPOGLAVA	
Naziv prostornog plana: PROSTORNI PLAN UREĐENJA GRADA LEPOGLAVE - 4. IZMJENE I DOPUNE - Konačni prijedlog	
Naziv kartografskog prikaza: GRAĐEVINSKO PODRUČJE NASELJA Kameničko Podgorje, Žarovnica i Kamenica	
Broj kartografskog prikaza: 4c.	Mjerilo kartografskog prikaza: 1 : 5 000
Odluka predstavničkog tijela o izradi plana: "Službeni vjesnik Varaždinske županije" br.63/2021.	Odluka predstavničkog tijela o donošenju plana: "Službeni vjesnik Varaždinske županije" br.xx/20xx.
Javna rasprava (datum objave): "Jutarnji list" od 12.05.2023. www.lepoglava.hr, https://mpgi.gov.hr	Javni uvid održan: od: 19.05.2023. do: 01.06.2023.
Ponovna javna rasprava (datum objave): "Jutarnji list" od 6.09.2023. www.lepoglava.hr, https://mpgi.gov.hr	Ponovni javni uvid održan: od: 19.09.2023. do: 25.09.2023.
Pečat tijela odgovornog za provođenje javne rasprave:	Odgovorna osoba za provođenje javne rasprave: Maja Poje, dipl.iur.
(ime, prezime i potpis)	
Prema članku 107. stavku 4. Zakona o prostornom uređenju (NN, br. 153/13, 65/17, 114/18, 39/19, 98/19 i 67/23) ne pribavlja se mišljenje Zavoda za prostorno uređenje Varaždinske županije jer je Zavod izradivao 4. Izmjena i dopuna Prostornog plana uređenja Grada Lepoglave	
Pravna osoba/tijelo koje je izradilo plan: ZAVOD ZA PROSTORNO UREĐENJE VARAŽDINSKE ŽUPANIJE	
Pečat pravne osob/tijela koje je izradilo plan:	Odgovorna osoba: Tanja Martinec, dipl.inž.arh.
(ime, prezime i potpis)	
Odgovorni voditelj: Vršnja Jalušić, dipl.inž.arh.	
Stručni tim u izradi plana: Vršnja Jalušić, dipl.inž.arh. dr.sc. Melita Srpak Silvana Dugandžić, dipl.inž.grad. Tamara Vučković, dipl.inž.grad.	Tanja Martinec, dipl.inž.arh. Dubravka Komes, dipl.inž.arh. Hrvoje Jakovac, bacc.inž.techn.graph. Josip Bačan, inž.grad.
Pečat predstavničkog tijela:	Predsjednik predstavničkog tijela: Robert Dukarić
(ime, prezime i potpis)	
Istovjetnost ovog prostornog plana s izvornikom ovjersava:	Pečat nadležnog tijela:
(ime, prezime i potpis)	